



फेरफारची नोंदवही ( फेरफार पत्रक )

[ महाराष्ट्र जमीन महसूल अधिकाारी अधिनियम आणि नोंदवही (तयार करणे व सुविधीत ठेवणे) नियम, १९७१ यातील नियम १० ]

मस : विधणे तालुका : उरण जिल्हा : रायगड

नोंदीवा अनुक्रमांक	संपादन केलेल्या अधिकाऱाचे स्वरूप	परिणाम झालेले भूमापन व उपविभाग क्रमांक	वाचपी अधिकाऱ्याची आंधाक्षरी किंवा शेरा
४९८८	१. फेरफारचा दिनांक ३/११/२०१५ २. फेरफारची सुचना पित्तलव्याया दिनांक ३. फेरफारची संबंधित अधिनियम आणि ४. धन २ खरेदीखत ५. फेरफारचा तर-जमका कड्याचा दिनांक ६. फेरफाराबाबत मध्यांत स्थलीय कड्याचा दिनांक	३१५ - १९ एकूण एक मात्र	म. सुभाष निवेदि उरण तालुका मोदीपुत्र द. व. कुमठ १२३/२ दि. १५/११/२०१५
	खरेदी देणार - १) एकनाथ काशीनाथ धरत २) जयदास काशीनाथ धरत ३) नंदन काशीनाथ धरत ४) बयवबाई काशीनाथ धरत ५) निर्मला भास्कर नाईक ६) सोमीबाई कमलाकर जाटील ७) अलका किलन वसोणीकर		व. व. देणार या मोदी मोदी व. व. ता. खरेदी विधुणे येथे खरेदी ३६५ रु जागण आहे व. व. देणार उरण मोदी म. र. १२३/२ दिनांक २३/११/२०१५
	खरेदी देणार - सुशालीनी किलनराव शठोड रा. नेरळ नवीमुंबई		
	सुची क्रमांक दोन व खरेदी- खताचे नकले वरत नोंद केली		
	श्री. डी. वी. पाटील तलाठी सजा विधणे ता. उरण, जि. रायगड		
	श्री. डी. वी. पाटील तलाठी सजा विधणे ता. उरण, जि. रायगड		

गाव नमूना बारा  
अधिकार अभिलेख पत्रक

अहवाल दिनांक: 30-12-2015

(महाराष्ट्र जमीन महसूल अधिकार अभिलेख आणि नोंदवह्या (करणे व सुस्थितीत ठेवणे) नियम, १९७१ यातील नियम २९)  
गाव: विंधणे तालुका: उरण जिल्हा: रायगड

वर्ष	हंगाम	पिकाखालील क्षेत्राचा तपशील									निर्मळपिकाखालील लागवडीसाठी उपलब्ध नसलेली जमीन	जल सिंचनाचे साधन	शेरा	
		मिश्र पिकाखालील क्षेत्र			निर्मळ पिकाखालील क्षेत्र			स्वरूप	क्षेत्र					
		मिश्रणाचा संकेत क्रमांक	घटक पिके व प्रत्येकाखालील क्षेत्र											
जल सिंचित	अजल सिंचित	पिकांचे नाव	जल सिंचित	अजल सिंचित	पिकांचे नाव	जल सिंचित	अजल सिंचित	स्वरूप	क्षेत्र					
2003-04	खरीप						भात			0.6100				
2004-05	खरीप						भात			0.6100				
2005-06	खरीप						भात			0.6100				
2006-07	खरीप						भात			0.6100				
2007-08	खरीप						भात			0.6100				
2008-09	खरीप						भात			0.6100				
2009-10	खरीप						भात			0.6100				
2010-11	खरीप						भात			0.6100				
2011-12	खरीप						भात			0.6100				

Disclaimer : Information provided on this site is for informational purpose only, and is not intended for any Government / Legal purposes.

13 DEC 2015

*mpd*  
तलाठी सजा विंधणे  
ता.उरण, जि.रायगड

# गावचा नमुना बारी

पिकाची नोंदवही (नियम १९७१ यातील नियम २९)

पिकाची नोंदवही

(सहाय्य जमीन महसूल अधिकार अंमलाख आणि नोंदवही (तयार करणे व सुस्थितीत ठेवणे) नियम १९७१ यातील नियम २९)

पिकाखालील क्षेत्राचा तपशील


क्र.सं.	पिकाचे क्षेत्र	पिकाखालील क्षेत्राचा तपशील			निर्भळ पिकाखालील क्षेत्र	लागवडीसाठी उपलब्ध नसलेली जमीन	
		पिकाचे क्षेत्र	पिकाचे क्षेत्र	पिकाचे क्षेत्र		पिकाचे क्षेत्र	पिकाचे क्षेत्र
१	पिकाचे क्षेत्र	१	२	३	४	५	६
२	पिकाचे क्षेत्र	४	५	६	७	८	९
३	पिकाचे क्षेत्र	७	८	९	१०	११	१२
४	पिकाचे क्षेत्र	९	१०	११	१२	१३	१४
५	पिकाचे क्षेत्र	१०	११	१२	१३	१४	१५
६	पिकाचे क्षेत्र	११	१२	१३	१४	१५	१६
७	पिकाचे क्षेत्र	१२	१३	१४	१५	१६	१७
८	पिकाचे क्षेत्र	१३	१४	१५	१६	१७	१८
९	पिकाचे क्षेत्र	१४	१५	१६	१७	१८	१९
१०	पिकाचे क्षेत्र	१५	१६	१७	१८	१९	२०

तारीख : १७/११/२०१५

असल बरदुखी नकल दिली:

मलादी सजा वि  
मालुकाठी उरण

५९	२०१५
१४	१००



॥ श्री ॥

खरेदीखातासाठी ज्ञागणाच्या बाबी  
॥ श्री ॥

खरेदीखत

लिहून घेणार श्री रामचंद्र झांगू आसंककर  
पत्ता : 704, A-विंग, सत्यसिद्धी-1, सेक्टर-11, प्लॉट नं. 19, कुळंबोली, 41024  
वय : 60 वर्ष पेंन नं. : ATFPA8605 क व्यवसाय :  
लिहून घेणार सौ. सुशांजिनी किसनराव खोडाड.  
पत्ता :

वय 57 वर्षे पेंन नं. : बेसी/व्यापार  
व्यवसाय :

लिहून घेणार/ देणार फोटो आयडी: पेंनकार्ड/ इलेक्शन कार्ड/ ड्रायव्हिंग लायसन्स/ शेतीचा सातबारा  
किंवा शेतकरी असल्याचा दाखला एक फोटो...

माबदला : 500000/- गाव : विधाने गट नं. : 143 ॥ पैकी क्षेत्र : 02R  
पेमेंट डिटेल्स : चतुःसिमा

दिनांक	बँक/ ब्रांच	कॅश/ चेक नं.	रक्कम
वेळावळी रोख रक्कम जमा			
15/06/16	SBI	571298	1,00,000/-
15/12/16		571300	1,40,000/-
<u>वेकवेकी रोख रक्कम</u>			
		<u>जमा</u>	<u>1,60,000/-</u>
20/09/16	SBI	411386	1,00,000/-
<u>एकुण</u>			
			<u>500000/-</u>

सरकारी किंमत	2,50,000/-
एकुण गुटे	02R
अॅग्रिमेंट कोस्ट	500000/-
स्टॅम्प ड्युटी ६%	30000/-
लिगल चार्जेस	15000/-
७/१२ नॉट	-
एकुण	450000/-



आयकर विभाग

INCOME TAX DEPARTMENT

भारत सरकार

GOVT. OF INDIA




AMITA KISHORE DANDEKAR

RAGHUNATH VASUDEO MANKAME

14/06/1960

Permanent Account Number

AGWPPD3633Q



Signature

भाव नसुता सात

अधिकार अभिलेख पत्रक

( महाराष्ट्र जमीन महसुल अधिकार अभिलेख आणि नोंदवह्या (करणे व सुस्थितीत ठेवणे) नियम, १९७१ यातील नियम ३, ५, ६ आणि ७ )

गाव :- चिंधण


पत्रका :- पतवेल

जिल्हा :- रायगड

अहवाल दिनांक :- 27/02/2015


गाव नसुता सात	भोगवटदाराचे नाव		खाते क्रमांक		
गट क्रमांक व उपविभाग	पुधाराणा पद्धती	भोगवटदाराचे नाव			
11/13	भोगवटदाराचे बर - 1				
शेतीचे स्थानीक नाव	देवशेत	क्षेत्र आकार आणि से	पो.ख. क्र.क्रा		
क्षेत्र एकक	हे.आर.कौ.मी.	0.04.30	0.87	( 1996 )	205
जिरायत	0.04.30	आशा रघुनाथ मानकाडे		( 1996 )	कुळाचे नाव
बागायत	-	प्रकाश रघुनाथ मानकामे		( 1996 )	इतर अधिकार
तरी	-	सुहास रघुनाथ मानकामे		( 1996 )	तुकडा ( 340 )
वरकस	-	चंद्रशेखर रघुनाथ मानकामे		( 1996 )	
इतर	-	अमिता विशाखा देवेंद्र		( 1996 )	
एकुण क्षेत्र	0.04.30	स्मिता सत्येंद्र वैदय	0.04.30	0.8700	
पोटखराब		सामाईक क्षेत्र			
(सागवडीस अयोग्य)					
वर्ग (अ)					
वर्ग (ब)					
एकुण पो.ख	00.00				
आकारणी	0.87				
जुही किंवा विशेष आकारणी					
	(697),(1996)				सीमा आणि सुमापन चिन्हे






**अभियंता कृशोर दंडेकर**  
Amila Kishore Dandekar

जन्म तारीख / DOB : 14/06/1960  
स्त्री / Female




**8282 2349 7269**

**अभियंता - सामान्य माणसाम्य अधिकार**



**अभियंता कृशोर दंडेकर**  
Amila Kishore Dandekar

जन्म तारीख / DOB : 14/06/1960  
स्त्री / Female



**8282 2349 7269**

**अभियंता - सामान्य माणसाम्य अधिकार**

पत्ता W/O: कृशोर दंडेकर, 8-ए.रूम  
नं-203/204, ज्योतीमय सीराम्स, साई  
मंदिर जवळ, नवी मुंबई, कोकण भवन,  
ठाणे, महाराष्ट्र. 400614

1947  
1800 300 1947

help @ udsai.gov.in

www.udsai.gov.in

**6927 6727 2289**





गावचा नमुना नं. ७, ७३१ व १२

1918

गाव खामुंडी तालुका डुण्डुवाडी जिल्हा पुणे

भूमापन क्रमांक गट क्रमांक	धारणाचा प्रकार	गा. नं. क्र. ७	खाते क्रमांक
६६२	५ म - <u>मालकांचे</u>		
भू. मा. क्रमांक स्थानक गांव	मालकांचे नांव		
लापावड योग्य	हेक्टर	आर	खंडे
जिरायत	५.१६		
बागायत			
भात शेती			
एकूण			
पो. खा. वर्ग (अ) वर्ग (ब)			
आकार जुडी अथवा विशेष प्रकार पाण्याबाबत			
एकूण			


८४३ (८५५)  
 माणुषी जागृदय डुकरे  
 देगेम ११७७ आकार ३१५७ (८५३)  
 (८५३) २५११ २००८ (३६५) १५३ (८६६) ८५५  
 (८६६) १०३२  
 मोहरी विठ्ठल शिंगारे, बांजीकनी, मोहरी  
 शिंगारे देगेम ११६६ आकार ३१८२  
 (८९२) (८२५)  
 मानिकेद मोहरी शिंगारे, म. पाक  
 बाजाय विठ्ठल शिंगारे, देगेम ११६० आकार ३१६९  
 (८६९)  
 मानिकेद मोहरी शिंगारे, म. पाक  
 विठ्ठल शिंगारे देगेम ११६२ आकार ११२५  
 (८७२)  
 आकार चंद्रकांत काकाळे  
 देगेम ११०५ आकार २१७० (१०३२)

इतर अधिकार  
 एक मोठे वडादे नाथ्याडुवे  
 नं. ३७५०००१.  
 १०/१०३ माणुषी  
 पुणे  
 (८२०)

गा. नं. नं. ७अ		गा. नं. नं. १२						पडित व पिकास निरुपयोगी असा जमिनीचा तपशील			शेरा					
वर्ग	जमीन करणाराचे नाव	रीत	हंगाम	पिकावरील क्षेत्र						१५	१६	१७				
				मिश्र पिकाचे एकूण क्षेत्र	मिश्र पिकातील प्रत्येक पिकाचे क्षेत्र	अमिश्र पिकाचे क्षेत्र	मिश्र पिकाचे क्षेत्र						अमिश्र पिकाचे क्षेत्र			
१	२	३	४	५	६	७	८	९	१०	११	१२	१३	१४	१५	१६	१७
	२	३	४	५	६	७	८	९	१०	११	१२	१३	१४	१५	१६	१७
	२	३	४	५	६	७	८	९	१०	११	१२	१३	१४	१५	१६	१७
	२	३	४	५	६	७	८	९	१०	११	१२	१३	१४	१५	१६	१७

अरसाळ उतारा विला असे दि. २२/२/२०१६

भारत जनरल, जुन्नर  
☎ : २२३५१३

  
का. स. करि. मलाठी  
बा. सं. - बा. सं. सं. बा. सं. सं. (पुणे)

## गाव नमुना सात

## अधिकार अभिलेख पत्रक

( महाराष्ट्र जमीन महसूल अधिकार अभिलेख आणि नोंदवह्या ( तयार करणे व सुस्थितीत ठेवणे ) नियम, १९४१  
यातील नियम ३, ५, ६ आणि ७ )

गाव :- खामुंडी

तालुका :- जुन्नर

जिल्हा :- पुणे

अहवाल दिनांक:- 12-03-2016

गट क्रमांक व भुधारणा पद्धती उपविभाग		भोगवटदाराचे नांव		खाते क्रमांक	
शेतीचे स्थानिक नांव		क्षेत्र आकारआणे से पो.ख. फे.फा			
462/5/अ	भोगवटादार वर्ग -1	तान्हाजी नामदेव डुबरे	1.77.00 3.57	( 972 )	90. 441. 476. 505 कुळाचे नाव इतर अधिकार
जिरायत 7.18.00		सौ.अलका चंद्रकाल फापळे	1.05.00 2.10	( 1032 )	बोजा - राष्ट्रीयकृत बँक गहाण ( 920 )
बागायत -		श्रीहरी विठ्ठल शिंगोटे		( 924 )	बँक ऑफ बडोदा शाखा उंब्रज ( 920 )
तरी -		संजिवनी श्रीहरी शिंगोटे		( 924 )	र.रू.३७५०००/- 10/2/03 ( 920 )
वरकस -		-----सामाईक क्षेत्र-----	1.94.00 3.92	( 924 )	तान्हाजी पुरते ( 920 )
इतर -		अनिरुद्ध श्रीहरी शिंगोटे		( 972 )	
एकुण क्षेत्र 7.18.00		अपाक विठ्ठल बबन शिंगोटे		( 972 )	
		-----सामाईक क्षेत्र-----	2.42.00 4.86		
		पोटखराब (लागवडीस अयोग्य)			
		वर्ग (अ) -			
		वर्ग (ब) -			
एकुण पो 0.00.00					
ख					
आकारणी 14.45					
जुडी किंवा विशेष आकारणी					सीमा आणि भुमापन चिन्हे
					(208),(251),(341),(453),(855),(866),(912),(924)

Disclaimer : Information provided on this site is for informational purpose only, and is not intended for any Government / Legal purposes.

गाव नमुना बारा  
अधिकार अभिलेख पत्रक

अहवाल दिनांक: 12-03-2016

(महाराष्ट्र जमीन महसूल अधिकार अभिलेख आणि नोंदवहया (करणे व सुस्थितीत ठेवणे) नियम, १९७१ यातील नियम २९)



गाव: खामुंडी

तालुका: जुन्नर

जिल्हा: पुणे

वर्ष	हंगाम	पिकाखालील क्षेत्राचा तपशील										निर्भळपिकाखालील लागवडीसाठी उपलब्ध नसलेली जमीन	जल सिंचनाचे साधन	शेरा					
		मिश्र पिकाखालील क्षेत्र					निर्भळ पिकाखालील क्षेत्र												
		मिश्रणाचा संकेत क्रमांक		घटक पिके व प्रत्येकाखालील क्षेत्र			अजल सिंचित	जल सिंचित	पिकांचे नाव	पिकांचे नाव	अजल सिंचित				जल सिंचित	स्वरूप	क्षेत्र		
		जल सिंचित	अजल सिंचित	पिकांचे नाव	जल सिंचित	अजल सिंचित													
2002-03	खरीप						बेंदी		1.1400							पड	4.0400		
							मका		2.0000										
2003-04	खरीप						भुईमुग		7.1800								पड	4.0400	
2004-05	खरीप						भुईमुग		7.1800								पड	4.0400	
2005-06	खरीप						भुईमुग		7.1800								पड	4.0400	
2006-07	खरीप						ज्वारी	7.0000									पड	0.1800	
2007-08	खरीप						ज्वारी	7.0000									पड	0.1800	
2008-09	खरीप						ज्वारी	7.0000									पड	0.1800	
2009-10	खरीप						ज्वारी	7.0000									पड	0.1800	
2010-11	खरीप						ज्वारी	7.0000									पड	0.1800	
2011-12	खरीप						मका	3.0000									पड	3.1800	
2012-13	खरीप						मका	3.0000									पड	3.1800	
2013-14	खरीप						मका	3.0000									पड	3.1800	
2014-15	खरीप						मका	3.0000									पड	3.1800	

Disclaimer : Information provided on this site is for informational purpose only, and is not intended for any Government / Legal purposes.





गावचा नमुना नं. ७, ७अ व १२

शिवका

गाव ओठुर तालुका रुंजार जिल्हा पुणे

भूमापन क्रमांक गट क्रमांक	हि. क्रमांक	धारणा प्रकार	गा. न. नं. क्र. ६	खात क्रमांक ३२०
१२४ [१२४]	-	[नविम शर्मा]	मालकाचे नांव [श.कु.मं. गणपत राजाराम फापाळे]	कुळाचे नांव अंदा
भू. मा. क्रमांक स्थानक नाव		ओठा. २	[३५५१८]	नविम शर्मा [१५६५६]
लागवडी योग्य	हेक्टर	आर		
जिरायत	२=०४		बाळु गणपत फापाळे, शरद,	
बागायत			मथलप, कमळ, पकिताबाई गणपत फापाळे	इतर अधिकार
भात शेती			गिर्तनगिरी शंवाराम विदे	
एकूण	२=०४		<del>विठ्ठल शंकर राजाराम फापाळे</del>	
पो. ख.	०२=०१		अनुसया भिमजि फापाळे तांबे	
वर्ग (अ)			[३५११५०] दुभा ११६	
वर्ग (ब)			६/१०११	
एकूण	२=०५			
आकार	रुपये	पैसे		
जुडी अथवा	११=२५			
विशेष प्रकार				
पाण्याबाबत				
एकूण	११=२५			

गा. न. नं. ७ अ				गा. न. नं. १२														
वर्ष	जमिन करणाराचे नांव	रीत	हंगाम	पिकावरील क्षेत्र									पहिल व पिकार		पाणी पुरवठ्याचे माध्यम	शेरा		
				मिश्र पिकाच एकूण क्षेत्र			मिश्र पिकातील प्रत्येक पिकाचे क्षेत्र			अमिश्र पिकाच क्षेत्र			निरुपयोगी असा जमिनीचा तपशील					
				५ मिश्र पिकांचा संकेतांक	६ जल सिंचित	७ अजल सिंचित	८ पिकाचे नांव	९ जल सिंचित	१० अजल सिंचित	११ पिकाचे नांव	१२ जल सिंचित	१३ अजल सिंचित	१४ प्रकार	१५ क्षेत्र				
२००३ २००४	२						१/५३	१/५३	१/५३	१/५३	१/५३	१/५३	१/५३	१/५३	विहीर १/०२	१/०२	एक नमिग बोमबेन १०/१५/२०४	

अस्सल उतारा दिला असे. दि. १५/०९/२००४



कार्यालय, बोमबेन  
प. वि. १५

गाव नमुना सात

अधिकार अभिलेख पत्रक

(महाराष्ट्र जमीन महसूल अधिकार अभिलेख आणि नोंदवहया (तयार करणे व सुस्थितीत ठेवणे) नियम, १९७१  
यातील नियम ३, ५, ६ आणि ७)

गाव :- ओतूर तालुका :- जुन्नर

जिल्हा :- पुणे

अहवाल दिनांक:- 12-03-2016

भोगवटदाराचे नांव

गट क्रमांक व भुधारणा पद्धती

उपविभाग

127 भोगवटदार वर्ग

- 2

रोतीचे स्थानिक

नांव

क्षेत्र एकक हे.आर.चौ.मी

जिरायत 2.04.00

बागायत -

तरी -

वरकस -

इतर -

एकुण क्षेत्र 2.04.00

गोटखराब (लागवडीस

ययोग्य)

वर्ग (अ) 0.01.00

वर्ग (ब) -

एकुण पो 0.01.00

आकारणी 11.25

जुडी किवा -

वेशेष

भाकारणी

क्षेत्र आकारआणे चे पो.ख. फे.फा

खाते क्रमांक

बाळू गणपत फापाळे

शरद गणपत फापाळे

जयदिप गणपत फापाळे

कमल गणपत फापाळे

गितांजली शांताराम शिंदे

पार्वतीबाई गणपत फापाळे

विठ्ठल राजाराम फापाळे

अनुसया भिमाजी तांबे

सत्यभामा शंकर फापाळे

सुर्यकांत शंकर फापाळे

गजानन शंकर फापाळे

सुनिल शंकर फापाळे

अनिल शंकर फापाळे

320

कुळाचे नाव

इतर अधिकार

( 14916 )

( )

( 14916 )

( )

( 14916 )

( )

( 14916 )

( )

( 14916 )

( )

( 14916 )

( )

( 14916 )

( )

( 14916 )

( )

( 14916 )

( )

( 14916 )

( )

( 14916 )

( )

( 14916 )

( )

( 14916 )

( )

( 14916 )

( )

( 14916 )

12-Mar-16 12:17 PM

मंदा कौडीभाऊ ढमाले ( 14916 )	2.04.0011.25	सीमा आणि भुमापन चिन्हे
-----सामाईक क्षेत्र-----		
(5518),(13510)		

Disclaimer : Information provided on this site is for informational purpose only, and is not intended for any Government / Legal purposes.

अहवाल दिनांक: 12-03-2016

गाव नमुना बारा

अधिकार अभिलेख पत्रक

( महाराष्ट्र जमीन महसूल अधिकार अभिलेख आणि नोंदवहया ( करणे व सुस्थितीत ठेवणे ) नियम, १९७१ यातील नियम २९ )

वर्ष	हंगाम	पिकाखालील क्षेत्राचा तपशील										निर्भळपिकाखालील लागवडीसाठी उपलब्ध नसलेली जमीन	जल सिंचनाचे साधन	शेरा		
		पिकाखालील क्षेत्र					निर्भळ पिकाखालील क्षेत्र									
		मिश्रणाचा संकेत क्रमांक	अजल सिंचित	जल सिंचित	घटक पिके व प्रत्येकाखालील क्षेत्र	अजल सिंचित	पिकांचे नाव	अजल सिंचित	जल सिंचित	पिकांचे नाव	अजल सिंचित					
2002-03	खरीप			ऊस	2.0500											
2003-04	खरीप			भुईमुग		2.0000							घरपड	0.0200		
2004-05	खरीप			भुईमुग		2.0000							विहीरपड	0.0200		
2005-06	खरीप			भुईमुग		2.0000							घरपड	0.0200		
2006-07	खरीप			भुईमुग		2.0000							विहीरपड	0.0200		
2007-08	खरीप			भुईमुग		2.0000							घरपड	0.0200		
2008-09	खरीप			भुईमुग		2.0000							विहीरपड	0.0200		
2009-10	खरीप			भुईमुग		2.0000							घरपड	0.0200		
2010-11	खरीप			भुईमुग		2.0000							विहीरपड	0.0200		
2011-12	खरीप			भुईमुग		2.0000							घरपड	0.0200		
				भुईमुग									विहीरपड	0.0200		

गाव: ओतूर

तालुका: जुन्नर

जिल्हा: पुणे

12-Mar-16 12:17 PM

## अधिकार अभिलेख पत्रक

( महाराष्ट्र जमीन महसूल अधिकार अभिलेख आणि नोंदवहया ( करणे व सुस्थितीत ठेवणे ) नियम, १९७१ यातील नियम २९ )

गाव: ओतूर

तालुका: जुन्नर

जिल्हा: पुणे

वर्ष	हंगाम	पिकाखालील क्षेत्राचा तपशील										निर्भळपिकाखालील लागवडीसाठी उपलब्ध नसलेली जमीन	जल सिंचनाचे साधन	शेरा	
		मिश्र पिकाखालील क्षेत्र					निर्भळ पिकाखालील क्षेत्र								
		मिश्रपणाचा संकेत		घटक पिके व प्रत्येकाखालील क्षेत्र			पिकांचे नाव	अजल सिंचित	पिकांचे नाव	जल सिंचित	अजल सिंचित				
		क्रमांक	अजल सिंचित	जल सिंचित	अजल सिंचित	जल सिंचित									
2012-13	खरीप					भुईमुग	2.0000					घरपड	0.0200		
2013-14	खरीप					भुईमुग	2.0000					विहीरपड	0.0200		
2014-15	खरीप					भुईमुग	2.0000					घरपड	0.0200		
2015-16	खरीप					भुईमुग	2.0000					विहीरपड	0.0200		
												घरपड	0.0200		
												विहीरपड	0.0200		

Disclaimer: Information provided on this site is for informational purpose only, and is not intended for any Government / Legal purposes.



वेभव रामचंद्र पारखे यांच्या आजोबांच्या ७/१२

गावचा नमुना नं. ७, ७३ व १२

(शिका)

गांव निगावगाव तालुका सुमर जिल्हा पूणे

भूमापन क्रमांक गट क्रमांक	हि. क्रमांक	धारणाचा प्रकार	गा.न.नं.क्र. ७	खाते क्रमांक ५२
३५०		३५०	मालकांचे नांव	कुळाचे नांव खंडे
भू.मा.क्रमांक स्थानक गांव			६ शरथ भाउ पारखे	
लागवड योग्य	हेक्टर	आर		
जिरायत				
बागायत	०७२			
भात शेती	-			
एकूण	०७२			
पो.खा.				
वर्ग (अ)	००४			
वर्ग (ब)				
एकूण	०७६			
आकार	रुपये	पैसे		
जुडी अथवा विशेष प्रकार	१५१			
पाण्याबाबत	-			
एकूण	१५१			

इतर अधिकार पारखे  
नगावगाव धोरण धोरण कर  
 (१) १६३  
 नकसा नं. वि. ११५० (५१२)  
 नकसा नं. ५५००००२ (७४५)  
 -L २०००००४ (३३०)

नं. १०५.५/६०३

गा. सं. नं. ७अ

गा. सं. नं. १२

पडित व विकास निवृत्त्यानी असा जमिनीचा तपशील		विकासीत क्षेत्र	
१	वर्ग	१ मिश्र विकास एकूण क्षेत्र	विकासीत क्षेत्र
२	जमीन करणाराचे नाव	२ मिश्र विकासीत अजल सिंचित	विकासीत क्षेत्र
३	रीत	३ जल सिंचित	विकासीत क्षेत्र
४	खं. नां	४ अजल सिंचित	विकासीत क्षेत्र
५	मिश्र विकासा संकेतांक	५ जल सिंचित	विकासीत क्षेत्र
६	जल सिंचित	६ अजल सिंचित	विकासीत क्षेत्र
७	अजल सिंचित	७ विकासे नाव	विकासीत क्षेत्र
८	विकासे नाव	८ जल सिंचित	विकासीत क्षेत्र
९	जल सिंचित	९ अजल सिंचित	विकासीत क्षेत्र
१०	अजल सिंचित	१० विकासे नाव	विकासीत क्षेत्र
११	विकासे नाव	११ जल सिंचित	विकासीत क्षेत्र
१२	जल सिंचित	१२ अजल सिंचित	विकासीत क्षेत्र
१३	अजल सिंचित	१३ प्रकार	विकासीत क्षेत्र
१४	प्रकार	१४ क्षेत्र	विकासीत क्षेत्र
१५	क्षेत्र	१५ पाणी पुरवठ्याचे साधन	विकासीत क्षेत्र
१६	पाणी पुरवठ्याचे साधन		विकासीत क्षेत्र

असल उतारा दिला असे दि. १/०१/२०१६

भारत जनरल, मुंबय  
☎ : २२३५१३

*Soumya*  
कर्मचारी

११/११/१६  
११/११/१६



आयकर विभाग  
INCOME TAX DEPARTMENT

भारत सरकार  
GOVT. OF INDIA

VAIBHAV RAMGHANDRA PARKHE  
RAMGHANDRA DASHRATH PARKHE

11/06/1984  
Permanent Account Number  
BDBPP5282J

V. R. Parkhe  
Signature

24092009



V. R. Parkhe,

रहिवाशी दाखला / शेतकरी दाखला

कामगार तलाठी,

मौजे.----- निमगाव गावकरी -----ता.----- सुमर -----, जि. पुणे  
यांजकडून असा दाखला देण्यात येतो की,

श्री./सौ. ~~दशरथ भाउ पारये~~ ----- हे / हया मौजे निमगाव गावकरी  
मजकूर येथील कायमचे अथवा हंगामी रहिवाशी असून ते / त्या १५ वर्षांपासून अधिक काळ

सदर ठिकाणी वास्तव्यास आहेत. शिवाय ते मौजे मजकूर गावचे शेतकरी आहेत/नाहीत.  
शा.क्र. १५००१/२०५५ एम. अ. क्र. १००००  
सबब त्यांनी मागितलेवरून दाखला दिला असे.

दिनांक :- १/०९/२०१६

सुजित

Sangul  
कामगार तलाठी

गावचा नमुना नं. ८अ

मौजे मिठागाव (पूर्व) तालुका उमर पुणे  
 खाते नंबर: ६०  
 नाव दशरथ शिंडे धारक

२३ / २४  
 क्र. /

दिनांक: / / २०

नमुना नं ६ अगर ७ नोंदीचा नंबर	सर्वे नंबर व हिरसा	क्षेत्र	वसुल करण्याची रक्कम	
			आकार किंवा जुडी व इनामावरील नुकसान	लोकल फंड संयुक्त जमीनबाब
		<u>श्रीशंकराक्षर</u>		
	<u>०२६</u>	<u>०२३</u>	<u>०-१०</u>	
	<u>२००</u>	<u>००.५</u>	<u>००९</u>	
	<u>२१८</u>	<u>०१६</u>	<u>२१०</u>	
	<u>३१६</u>	<u>०१५</u>	<u>०३३</u>	
	<u>३१८</u>	<u>००५</u>	<u>०१२</u>	
	<u>३३४</u>	<u>०५९</u>	<u>१००</u>	
	<u>३५०</u>	<u>००२</u>	<u>१५१</u>	
	<u>४१९</u>	<u>२०५.५</u>	<u>६०३</u>	
	<u>११०१५३०१</u>	<u>११९१२०१६</u>		
			<u>Sangesh</u>	
			<u>कानगर मलठी</u>	
			<u>मौजे मिठागाव</u>	
			<u>तु. पुंनर, जि. पुणे</u>	







गाव नमुना सात

अधिकार अभिलेख पत्रक

(महाराष्ट्र जमीन महसूल अधिकार अभिलेख आणि नोंदवह्या (तयार करणे व सुस्थितीत ठेवणे) नियम, १९७१  
यातील नियम ३, ५, ६ आणि ७)

गाव :- लाखनगाव तालुका :- आंबेगाव

जिल्हा :- पुणे

अहवाल दिनांक:- 12-03-2016

गट क्रमांक व भूधारणा पद्धती उपविभाग 251/1 भोगवटदार वर्ग - 2		भोगवटदाराचे नांव	
शेतीचे स्थानिक नांव	क्षेत्र आकारआणे व पो.ख. फे.फा	खाते क्रमांक	
क्षेत्र एकक हे.आर.चौ.मी	गोपीचंद ऊर्फ गोविंद भिमाजी कानसकर	730	
जिरायत 0.81.00	0.81.00 1.50	1393	कुळाचे नाव
बागायत -			इतर अधिकार
तरी -			नवीन अविभाज्य शर्त -
वरकस -			बिगरशेतीकडे वापर झालेस
इतर -			सा-याच्या 50 टक्के नजराण्यास पात्र
एकुण क्षेत्र 0.81.00		( 490 )	
पोटखराब (लागवडीस अयोग्य)			
वर्ग (अ) -			
वर्ग (ब) -			
एकुण पो ख	0.00.00		
आकारणी 1.50			
जुडी किंवा विशेष			
आकारणी	(490),(997),(1007),(1211)		सीमा आणि भुमापन चिन्हे

Disclaimer : Information provided on this site is for informational purpose only, and is not intended for any Government / Legal purposes.

गाव नमुना बारा  
अधिकार अभिलेख पत्रक

अहवाल दिनांक: 12-03-2016

(महाराष्ट्र जमीन महसूल अधिकार अभिलेख आणि नोंदवहया (करणे व सुस्थितीत ठेवणे) नियम, १९७१ यातील नियम २९)

गाव: लाखनगाव

तालुका: आंबेगाव

जिल्हा: पुणे

वर्ष	हंगाम	पिकाखालील क्षेत्राचा तपशील										निर्भळपिकाखालील लागवडीसाठी उपलब्ध नसलेली जमीन	जल सिंचनाचे साधन	शेरा		
		मिश्र पिकाखालील क्षेत्र					निर्भळ पिकाखालील क्षेत्र									
		मिश्रपणाचा संकेत	क्रमांक	अजल सिंचित	जल सिंचित	घटक पिके व प्रत्येकाखालील क्षेत्र	पिकांचे नाव	जल सिंचित	अजल सिंचित	पिकांचे नाव	जल सिंचित				अजल सिंचित	
2002-03	खरीप													0.0000		
2003-04	खरीप													0.0000		
2004-05	खरीप													0.0000		
2005-06	खरीप													0.0000		
2006-07	खरीप													0.0000		
2007-08	खरीप													0.0000		
2008-09	खरीप													0.0000		
2009-10	खरीप													0.0000		
2010-11	खरीप													0.0000		
2011-12	खरीप													0.0000		
2012-13	खरीप													0.0000		
2013-14	खरीप													0.0000		
2014-15	खरीप													0.0000		

Disclaimer : Information provided on this site is for informational purpose only, and is not intended for any Government / Legal purposes.



गाव नमुना सात

अधिकार अभिलेख पत्रक

( महाराष्ट्र जमीन महसूल अधिकार अभिलेख आणि नोंदवहया ( तयार करणे व सुस्थितीत ठेवणे ) नियम, १९७१  
यातील नियम ३, ५, ६ आणि ७ )

गाव :- लाखनगाव तालुका :- आंबेगाव

जिल्हा :- पुणे

अहवाल दिनांक:- 12-03-2016

गट क्रमांक व भुधारणा पद्धती उपविभाग	भोगवटदाराचे नांव	क्षेत्र आकारआणे ये पो.ख. फे.फा	खाते क्रमांक
251/1 भोगवटदार वर्ग	गोपीचंद ऊर्फ गोविंद भिमाजी कानसकर	0.81.00 1.50	730
शेतीचे स्थानिक गाव			
क्षेत्र एकक हे.आर चौ.मी		( 1393 )	कुळाचे नाव
जिरायत 0.81.00			इतर अधिकार
बागायत -			नवीन अविभाज्य शर्त -
तरी -			बिगरशेतीकडे वापर झालेस
वरकस -			सा-याच्या 50 टक्के नजराण्यास पात्र
इतर -			( 490 )
एकूण क्षेत्र 0.81.00			
मोटखराब (लागवडीस योग्य)			
वर्ग (अ) -			
वर्ग (ब) -			
एकूण पो 0.00.00			
आकारणी 1.50			
गुंडी किंवा विशेष कारणी			
	(490),(997),(1007),(1211)		सीमा आणि भुमापन चिन्हे

Disclaimer : Information provided on this site is for informational purpose only, and is not intended for any Government / Legal purposes.

12-Mar-16 7:36 PM

वर्ष	हंगाम	पिकाखालील क्षेत्राचा तपशील										निर्भळपिकाखालील लागवडीसाठी उपलब्ध नसलेली जमीन	जल सिंचनाचे साधन	शेरा	
		मिश्र पिकाखालील क्षेत्र		निर्भळ पिकाखालील क्षेत्र				जल		स्वरूप					क्षेत्र
		अजल सिंचित	अजल सिंचित	जल सिंचित	अजल सिंचित	पिकांचे नाव	जल सिंचित	अजल सिंचित	जमीन	क्षेत्र					
		जल सिंचित	अजल सिंचित	पिकांचे नाव	जल सिंचित	अजल सिंचित	पिकांचे नाव	जल सिंचित	अजल सिंचित	जमीन	क्षेत्र				
2002-03	खरीप						बाजरी		0.8100	0.0000	0.0000				
2003-04	खरीप						बाजरी		0.8100	0.0000	0.0000				
2004-05	खरीप						बाजरी		0.8100	0.0000	0.0000				
2005-06	खरीप						बाजरी		0.8100	0.0000	0.0000				
2006-07	खरीप						बाजरी		0.8100	0.0000	0.0000				
2007-08	खरीप						बाजरी		0.8100	0.0000	0.0000				
2008-09	खरीप						बाजरी		0.8100	0.0000	0.0000				
2009-10	खरीप						बाजरी		0.8100	0.0000	0.0000				
2010-11	खरीप						बाजरी		0.8100	0.0000	0.0000				
2011-12	खरीप						बाजरी		0.8100	0.0000	0.0000				
2012-13	खरीप						बाजरी		0.8100	0.0000	0.0000				
2013-14	खरीप			मका	0.8100				0.8100	0.0000	0.0000				
2014-15	खरीप			मका	0.8100				0.8100	0.0000	0.0000				

Disclaimer : Information provided on this site is for informational purpose only, and is not intended for any Government / Legal purposes.



सेवा संपर्क = वडिलांचा ७/१२

गाव नमुना सात

सिंधुदुर्ग

तालुका

मालवण

गांव

पेंडूर

Query By Survey No.

Query By Name

Survey No. 79

Search

Select Survey No.

79/2/10

Print

Show 7/12

गाव नमुना सात

Disclaimer : Information provided on this site is for informational purpose only, and is not intended for any Government / Legal purposes.

अधिकार अधिकृत पत्रक

अधिकार अधिकृत तयार करणे व सुविधित ठेवणे नियम , 1972 याला नियम 3.5.6 आणि 7)

Updated upto : 13-06-2013

गांव पेंडूर

सिंधुदुर्ग

तालुका

मालवण

गाव गट क्रमांकाचा

भूधारणा

पध्दती

भोगवटदाराचे नांव

भोगवटदार वर्ग - 2

वेध कायद्या खालील नवीन शर्तीने, कुळ

10 कायदा कलम 43 च्या शर्तीस पात्र

स्थानिक नांव

वडो योरय क्षेत्र

पार.चौ.मी.

0.21.00

क्षेत्र आकार आणि पे. पो.ख. फे.फा.

खाले क्रमांक

2314

चंभेकरांत सहव पेठणेकर	0.07.00	0.03	5	4	0.07	( 12131)
कुण्या बाबाजी पेठणेकर	0.07.00	0.03	5	4		( 12131)
श्रीधर कुण्या पेठणेकर	0.07.00	0.03	5	4		( 12131)

कुळाचे नांव

इतर अधिकार

कुळ

बास

शंभुल्ला बाबाजी पेठणेकर ( 13188)

हरिचंद्र बाबाजी पेठणेकर

विद्वान् बाबाजी पेठणेकर

ग 0.21.00

गोदखान(लागवी अचोरय)

(अ)

(ब) 0.07.00

ण 0.07.00

कारणी 0.09

श्री किंवा

शेष आकारणी

सीमा आणि भूस्वामि चिन्ने

गाव नमुना बारा

पिकांची नोंदवही

(महाराष्ट्र जमीन महसूल अधिकार अधिनियम आणि नोंदवही नोंदवही (संयोजक) नियम, 1971 याला नियम 29)

वर्ष

हंगाम

पिकाखालील क्षेत्रांचा सपशील

लागवडीसाठी

जल

शेरा

मिश्र पिका खालील क्षेत्र			निर्भेळ पिकाखालील क्षेत्र			उपलब्ध नसलेली		
मिश्रणाचा सॅकेट क्रमांक			घटक पिके व प्रत्येका खालील क्षेत्र			पिकाचे नाव	जमीन स्वरूप	अजल सिंचित क्षेत्र
जल सिंचित	अजल सिंचित	पिकाचे नांव	जल सिंचित	अजल सिंचित	जल सिंचित			
								सिंचनाचे साधन